

Dati amministrativi




-  Ferrovie
-  Strade




ELEMENTI GEOSTRUTTURALI

Tettonica

- | | |
|--|--|
|  Faglia |  Faglia presunta |
|  Asse di anticlinale certo |  Asse di anticlinale presunto |
|  Asse di sinclinale certo |  Asse di sinclinale presunto |

Tettonica


-  Strati suborizzontali (<math><10^\circ</math>)
-  Strati molto inclinati ($45^\circ-80^\circ$)
-  Strati rovesciati

-  Strati poco inclinati ($10^\circ-45^\circ$)
-  Strati subverticali (>80°)
-  Strati contorti

OROGRAFIA

-  **Punti sommitali**

Rilievo e relativa quota al suolo s.l.m.




-  0 - 100 m
-  300 - 700 m
-  100 - 300 m
-  700 - 1200 m
-  **Curve di livello**



BATIMETRIA

-  **Batimetriche**

FORME DI VERSANTE

Linee

-  Orlo di scarpata delimitante forme semispianate
-  Cresta smussata
-  Nicchia di distacco

-  Cresta affilata
-  Asse di displuvio

Poligoni

-  Corpo di frana
-  Area interessata da dissesto diffuso
-  Cono di detrito
-  Area a calanchi e forme similari








FORME DI MODELLAMENTO DI CORSO D'ACQUA

Cigli e ripe

-  Ciglio di sponda
-  Ripa di erosione

FORME ED ELEMENTI LEGATI ALL'IDROGRAFIA SUPERFICIALE

Corsi d'acqua

-  Corso d'acqua
-  Corso d'acqua obliterato
-  Corso d'acqua episodico
-  Corso d'acqua tombato
-  **Recapito finale di bacino endoreico**
-  **Sorgenti**
-  **Canali lagunari**

BACINI IDRICI

Bacini

-  Lago naturale
-  Laguna costiera
-  Stagno, acquitrino, zona palustre
-  Lago artificiale
-  Salina

FORME CARSICHE

-  **Doline**
-  **Grotte naturali**


 **Orlo di depressione carsica**

 **Voragini**

FORME ED ELEMENTI DI ORIGINE MARINA

Tipo di costa

 Costa rocciosa

 Costa rocciosa con spiaggia sabbiosa al piede


 Falesia con spiaggia ciottolosa al piede

 Rias

 Spiaggia ciottolosa

 **Cordoni dunari**

 **Faraglioni**

 Costa rocciosa con spiaggia ciottolosa al piede

 Falesia

 Falesia con spiaggia sabbiosa al piede


 Spiaggia sabbiosa

 Spiaggia sabbiosa-ciottolosa

FORME ED ELEMENTI DI ORIGINE ANTROPICA

Linee

 Argine


 Opera di difesa costiera


 Traversa fluviale


Poligoni

 Diga


 Discarica controllata


 Cava abbandonata


 Cava rinaturalizzata


 Miniera abbandonata

 Opera ed infrastruttura portuale

 Area di cava attiva

 Cava riqualificata

 Discarica di residui di cava

 Discarica di residui di miniera

SINGOLARITA DI INTERESSE PAESAGGISTICO

 **Geositi**

CTR

 **Carta tecnica regionale**

Cartografia di base